



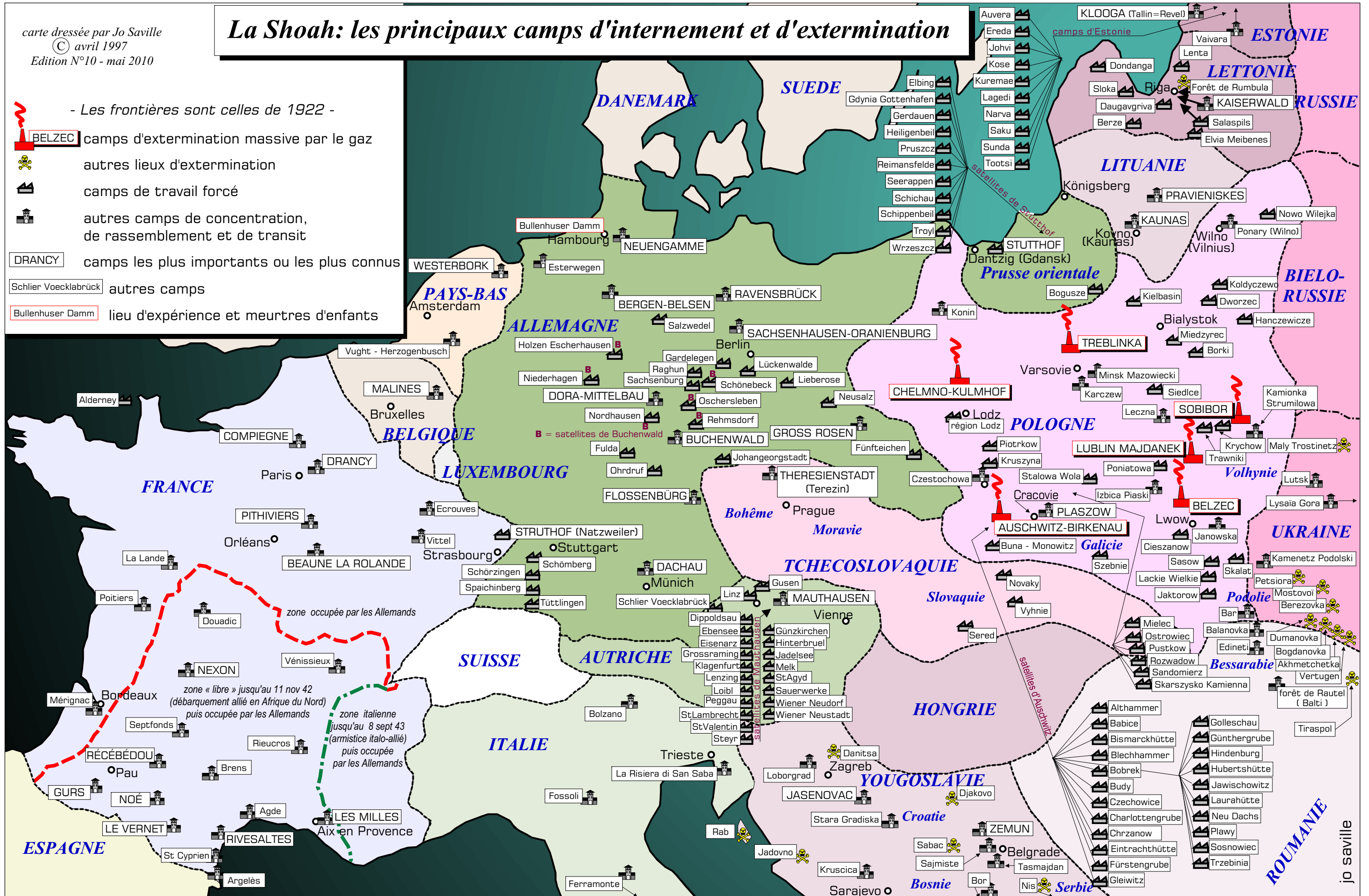


La Shoah: les principaux camps d'internement et d'extermination

- Les frontières sont celles de 1922 -
-  **BELZEC** camps d'extermination massive par le gaz
 -  autres lieux d'extermination
 -  camps de travail forcé
 -  autres camps de concentration, de rassemblement et de transit
 - DRANCY** camps les plus importants ou les plus connus
 - Schlier Voecklabrück autres camps
 - Bullenhuser Damm lieu d'expérience et meurtres d'enfants



Sources: - Le Calendrier de Serge Klarsfeld
 - Atlas de la Shoah de Martin Gilbert (Ed. de l'Aube)
 - Liste des lieux de détention du International Suchdienst AROlsen (RFA)
 - Bundesgesetzblatt, journal officiel allemand, 24/9/1977 et 3/12/1982
 - The murder of the Jews in Latvia de Bernhard Press

Nota: environ 240 camps figurent sur cette carte. Les camps satellites de travail («Kommando») n'apparaissent - partiellement - que pour Auschwitz, Mauthausen, Buchenwald et Stutthof. Ceux, extrêmement nombreux, des autres camps, en Allemagne proprement dite et ailleurs, ont été omis compte tenu de la taille de la présente carte. Ne figurent pas, non plus, les nombreux lieux d'internement comme les prisons, casernes, stades, hôpitaux..., ni les camps français pour Tsiganes, ni les «centres d'euthanasie» allemands.